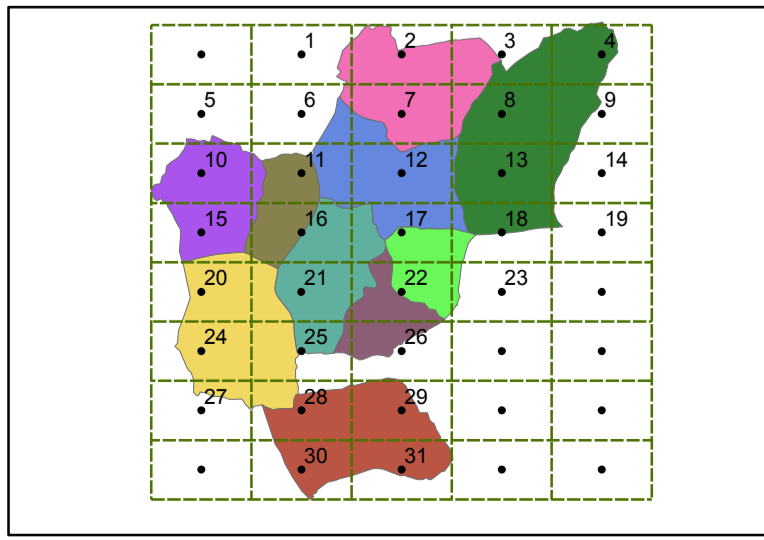


MONFERO




**PARROQUIAS\_XERMADE**

**NOME**

- Burgás (Santa Baia)
- Cabreiros (Santa Mariña)
- Candamil (San Miguel)
- Cazás (San Xulián)
- Lousada (Santo André)
- Miraz (San Pedro)
- Momán (San Mamede)
- Piñeiro (San Martín)
- Roupar (San Pedro Fiz)
- Xermade (Santa María)

Sistema de coordenadas: ETRS 1989 UTM Zone 29N  
 Proyección: Transverse Mercator  
 Datum: ETRS 1989  
 False Easting: 500.000.000  
 False Northing: 0.0000  
 Central Meridian: -9.0000  
 Scale Factor: 0,9996  
 Latitude Of Origin: 0,0000  
 Unidades: Meter



**CODIGO DE CAMINOS**


xx-YYYY  
 ↓  
 Número camino

Código parroquia

- 01 - BURGAS
- 02 - CABREIROS
- 03 - CANDAMIL
- 04 - CAZAS
- 05 - LOUSADA
- 06 - MOMAN
- 07 - MIRAZ
- 08 - PIÑEIRO
- 09 - ROUPAR
- 10 - XERMADE

**MATERIAL**

- MEZCLA BITUMINOSA
- RIEGO ASFALTICO
- ZAHORRA
- CAMINO NATURAL
- NUCLEOS\_XERMADE
- PARCELA CATASTRO

<b>INVENTARIO DE CAMINOS</b> Concello de Xermade DOCUMENTO INICIAL		
Nº DE PLANO : <b>20</b>	Realizado por: XISTER SDAD. COOP. GALEGA	
Fecha: 18/03/2017	<b>ESCALA</b> 1:5.000	

