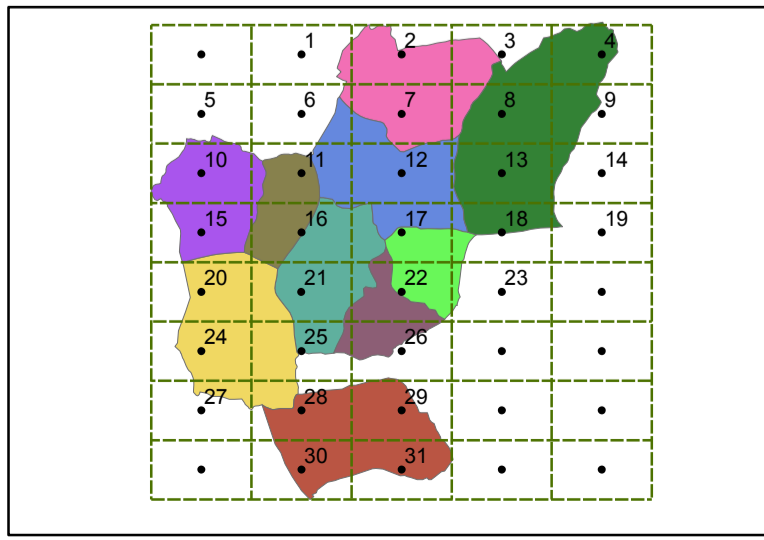


MONFERO


GUITIRIZ



**PARROQUIAS\_XERMADE**  
NOME

1	Burgás (Santa Baia)
2	Cabreiros (Santa Mariña)
3	Candamil (San Miguel)
4	Cazás (San Xulián)
5	Lousada (Santo André)
6	Miraz (San Pedro)
7	Momán (San Mamede)
8	Piñeiro (San Martín)
9	Roupar (San Pedro Fiz)
10	Xermade (Santa María)

Sistema de coordenadas: ETRS 1989 UTM Zone 29N  
 Proyección: Transverse Mercator  
 Datum: ETRS 1989  
 False Easting: 500.000.000  
 False Northing: 0.0000  
 Central Meridian: -9.0000  
 Scale Factor: 0,9996  
 Latitude Of Origin: 0,0000  
 Unidades: Meter



**CODIGO DE CAMINOS**

xx-YYYY  
 ↓  
 Número camino

Código parroquia

01	BURGAS
02	CABREIROS
03	CANDAMIL
04	CAZAS
05	LOUSADA
06	MOMAN
07	MIRAZ
08	PIÑEIRO
09	ROUPAR
10	XERMADE



**MATERIAL**

—	MEZCLA BITUMINOSA
—	RIEGO ASFALTICO
—	ZAHORRA
—	CAMINO NATURAL
—	NUCLEOS_XERMADE
—	PARCELA CATASTRO

**INVENTARIO DE CAMINOS**

Concello de Xermade

DOCUMENTO INICIAL

  
 Realizado por:  
 XISTER SDAD. COOP. GALEGA 

Nº DE PLANO : <b>24</b>	Fecha: 18/03/2017	Realizado por: XISTER SDAD. COOP. GALEGA
ESCALA 1:5.000		