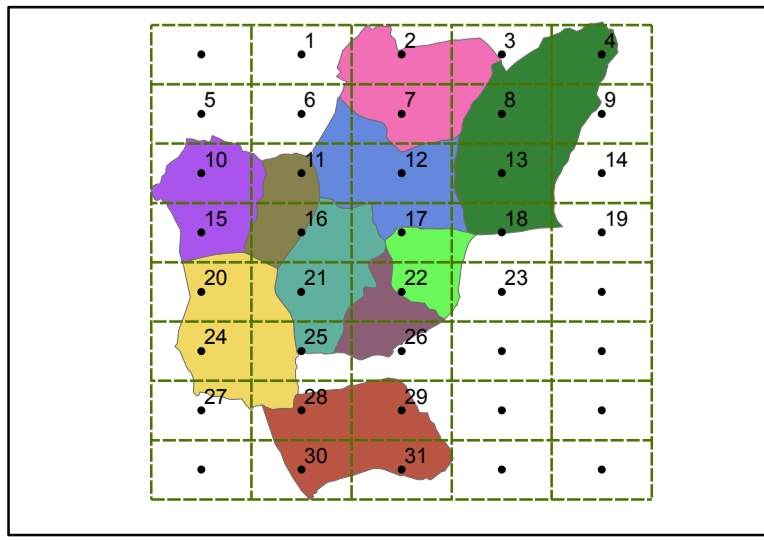


GUITIRIZ

VILALBA




PARROQUIAS_XERMADE

NOME

- 1 Burgás (Santa Baia)
- 2 Cabreiros (Santa Mariña)
- 3 Candamil (San Miguel)
- 4 Cazás (San Xulián)
- 5 Lousada (Santo André)
- 6 Miraz (San Pedro)
- 7 Momán (San Mamede)
- 8 Piñeiro (San Martín)
- 9 Roupár (San Pedro Fiz)
- 10 Xermade (Santa María)

Sistema de coordenadas: ETRS 1989 UTM Zone 29N
 Proyección: Transverse Mercator
 Datum: ETRS 1989
 False Easting: 500.000.000
 False Northing: 0.0000
 Central Meridian: -9.0000
 Scale Factor: 0,9996
 Latitude Of Origin: 0,0000
 Unidades: Meter




CODIGO DE CAMINOS

xx-YYYY
 ↓
 Número camino
 Código parroquia
 01 - BURGAS
 02 - CABREIROS
 03 - CANDAMIL
 04 - CAZAS
 05 - LOUSADA
 06 - MOMAN
 07 - MIRAZ
 08 - PIÑEIRO
 09 - ROUPAR
 10 - XERMADE

MATERIAL

- MEZCLA BITUMINOSA
- RIEGO ASFALTICO
- ZAHORRA
- CAMINO NATURAL
- NUCLEOS_XERMADE
- PARCELA CATASTRO

INVENTARIO DE CAMINOS Concello de Xermade DOCUMENTO INICIAL		
Nº DE PLANO : 28	Realizado por: XISTER SDAD. COOP. GALEGA	
Fecha: 18/03/2017	ESCALA 1:5.000	